

**w sprawie uchwalenia zmiany miejscowego planu zagospodarowania przestrzennego terenu
trasy linii elektroenergetycznej 400kV Tarnów – Krosno w Gminie Kołaczyce**

Na podstawie art. 18 ust. 2 pkt. 5 ustawy z dnia 8 marca 1990 r. o samorządzie gminnym (tekst jednolity Dz.U. z 2001 r. Nr 142 poz. 1591 z późniejszymi zmianami) oraz art. 20 ust. 1 i art. 27 ustawy z dnia 27 marca 2003 r. o planowaniu i zagospodarowaniu przestrzennym (Dz.U. Nr 80 poz. 717 z późniejszymi zmianami) po stwierdzeniu zgodności z ustaleniami Studium Uwarunkowań i Kierunków Zagospodarowania Przestrzennego Gminy Kołaczyce zatwierdzonego uchwałą Nr XXXIX/243/01 Rady Gminy Kołaczyce z dnia 12 grudnia 2001 r. z późniejszymi zmianami, Rada Miejska w Kołaczycach uchwała, co następuje:

§1

W uchwale Nr XXIII/135/2000 Rady Gminy w Kołaczycach z dnia 27 czerwca 2000 r. w sprawie uchwalenia miejscowego planu zagospodarowania przestrzennego terenu trasy linii elektroenergetycznej 400kV Tarnów – Krosno w Gminie Kołaczyce (Dz. Urz. Woj. Podkarpackiego Nr 59 poz.694) – wprowadza się następujące zmiany:

1) w części tekstowej planu w §3 wprowadza się:

a) pkt. 10 w brzmieniu:

„Wprowadza się planowany gazociąg wysokoprężny DN700 relacji Strachocina – Pogórska Wola wraz z obiektami, urządzeniami i infrastrukturą towarzyszącą w tym światłowodem w terenach rolnych oznaczonych symbolem R, w terenach leśnych oznaczonych symbolem LS, w terenach zakrzaczonych oznaczonych symbolem LZ oraz terenie rzek i wód otwartych oznaczonych symbolem W, w miejscach wskazanych na Rysunku zmiany planu.”

b) pkt. 11 w brzmieniu:

„W terenach objętych granicą obszaru obowiązywania miejscowego planu dopuszcza się prowadzenie sieci infrastruktury technicznej w taki sposób, aby kąt między rzutami prostopadłymi na płaszczyznę poziomą linii i innej sieci infrastruktury zawierał się między 30^o a 90^o,”

2) na Rysunku zmiany planu stanowiącym załącznik nr 1 dokonuje się zmian w Rys. Nr 2, zgodnie z załączoną legendą zmiany planu,

3) na Rysunku zmiany planu stanowiącym załącznik nr 2 dokonuje się zmian w Rys. Nr 6, zgodnie z załączoną legendą zmiany planu,

4) na Rysunku zmiany planu stanowiącym załącznik nr 3 dokonuje się zmian w Rys. Nr 7, zgodnie z załączoną legendą zmiany planu,

5) na Rysunku zmiany planu stanowiącym załącznik nr 4 dokonuje się zmian w Rys. Nr 8 i 9, zgodnie z załączoną legendą zmiany planu.

§2

Załącznikami do uchwały są:

- 1) Załącznik Nr 1 - Rysunek zmiany planu Rys. Nr 2 w skali 1:2000,
- 2) Załącznik Nr 2 – Rysunek zmiany planu Rys. Nr 6 w skali 1:2000,
- 3) Załącznik Nr 3 – Rysunek zmiany planu Rys. Nr 7 w skali 1:2000,
- 4) Załącznik Nr 4 – Rysunek zmiany planu Rys. Nr 8 i Nr 9 w skali 1:2000,
- 5) Załącznik Nr 5 – rozstrzygnięcie o sposobie realizacji zapisanych w zmianie planu inwestycji z zakresu infrastruktury technicznej, które należą do zadań własnych gminy, oraz zasad ich finansowania zgodnie z przepisami o finansach publicznych.

§3

Wykonanie uchwały powierza się Burmistrzowi Kołaczyc.

§4

Stawkę procentową służącą naliczaniu opłaty z tytułu wzrostu wartości nieruchomości w związku z uchwaleniem zmiany planu dla terenu ustala się w wysokości 0,1 %.

§5

Uchwała wchodzi w życie po upływie 30 dni od daty jej ogłoszenia w Dzienniku Urzędowym Województwa Podkarpackiego.

**PRZEWODNICZĄCY RADY
MIEJSKIEJ W KOŁACZYCACH**

PRZEWODNICZĄCY RADY

Stanisław Dunaj
Stanisław Dunaj

ZMIANA MIEJSCOWEGO PLANU ZAGOSPODAROWANIA PRZESTRZENNEGO TERENU
TRASY LINII ELEKTROENERGETYCZNEJ 400 kV TARNÓW - KROSNO W GMINIE KOŁACZYCE

ZALĄCZNIK NR 4

OD UCHWAŁY NR XXIV/2011

RADY MIEJSKIEJ W KOŁACZYCACH
Z DNIA 27. maja 2011 r.

**RADA MIEJSKA
W KOŁACZYCACH**
ul. Rynek 1, 38-213 Kołaczyce

WIEŚ LUBLA
gmina Fryszak
województwo Podkarpackie
PRZEWODNICZĄCY KIEDY




Stanisław Dunaj

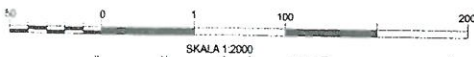
WIEŚ SIEKLÓWKA DOLNA
gmina Kołaczyce
województwo Podkarpackie

WIEŚ SIEKLÓWKA DOLNA

WIEŚ SIEKLÓWKA DOLNA

LEGENDA ZMIANY PLANU

-  GRANICA OBSZARU OBJĘTEGO ZMIANĄ PLANU
-  PLANOWANY GAZOCIĄG WYSOKOPRĘŻNY DN 700 STRACHOCINA - POGÓRSKA WOLA
-  PAS TECHNICZNY OD PLANOWANEGO GAZOCIĄGU WYSOKOPRĘŻNEGO DN 700



174. 422. 15.

W obszarze zmiany planu wykorzystano
podkład mapowy pozyskany z Powiatowego Ośrodka
Dokumentacji Geodezyjnej i Kartograficznej w Dębicy
nr klasyfikacji: N.33.7454-1/4709/10

ewid. 274/9/3/177

Mapa zasadnicza 1:2000

1. Osnowa: układ 65 - poligonometryczny, techniczne warunki III klasy

WYKONANIE PRAC PROJEKCYJNYCH

1. 2. 3. 4. 5. 6. 7. 8. 9. 10. 11. 12. 13. 14. 15. 16. 17. 18. 19. 20. 21. 22. 23. 24. 25. 26. 27. 28. 29. 30. 31. 32. 33. 34. 35. 36. 37. 38. 39. 40. 41. 42. 43. 44. 45. 46. 47. 48. 49. 50. 51. 52. 53. 54. 55. 56. 57. 58. 59. 60. 61. 62. 63. 64. 65. 66. 67. 68. 69. 70. 71. 72. 73. 74. 75. 76. 77. 78. 79. 80. 81. 82. 83. 84. 85. 86. 87. 88. 89. 90. 91. 92. 93. 94. 95. 96. 97. 98. 99. 100.