

**RADA MIEJSKA
W KOŁACZYCACH**

ul. Rynek 1, 38-213 Kołaczyce

UCHWAŁA NR XLVI / 253/2010
Rady Miejskiej w Kołaczycach
Z dnia 23. 02. 2010r.

**W sprawie: odstąpienia od sporządzenia Miejscowego Planu Zagospodarowania
Przestrzennego dla terenu górniczego pod nazwą „Kłodawa 5” w miejscowości
Kołaczyce dla Gminy Kołaczyce.**

Działając na podstawie art. 18 ust. 2 pkt 15 ustawy z dnia 8 marca 1990r. o samorządzie gminnym /Dz.U. z 2001r. Nr 142 poz. 1591 z późn. zmianami/oraz art.53 ust.6 ustawy z dnia 4 lutego 1994r. Prawo geologiczne i górnicze /Dz.U.2005.228.1947 j.t.z późn. zm./ Rada Miejska w Kołaczycach uchwala co następuje:

§1

Odstąpić od sporządzenia Miejscowego Planu Zagospodarowania Przestrzennego dla Gminy Kołaczyce dla terenu górniczego pod nazwą „KŁODAWA 5” w miejscowości Kołaczyce.

§2

Przedmiotem odstąpienia od sporządzenia Miejscowego Planu Zagospodarowania Przestrzennego jest teren górniczy na wydobywanie kruszywa naturalnego pod nazwa „KŁODAWA 5” położonej w miejscowości Kołaczyce dla Gminy Kołaczyce oznaczonego na załączniku graficznym do niniejszej uchwały /obszar zakreskowany/.

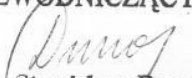
§3

Wykonanie uchwały zleca się Burmistrzowi Miasta Kołaczyc.

§4

Uchwała wchodzi w życie z dniem podjęcia.

PRZEWODNICZĄCY RADY


Stanisław Dunaj

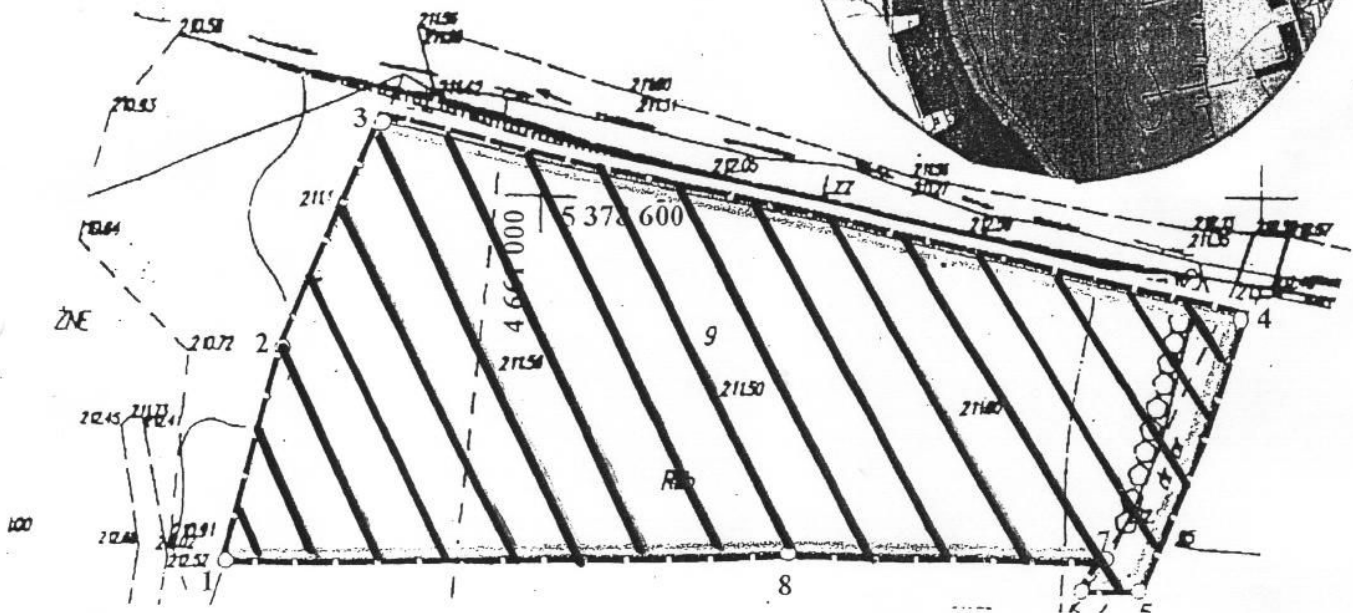

RADA MIEJSKA
W KOŁACZYCACH
ul. Rynek 1, 38-213 Kołaczyce

ZAŁĄCZNIK GRAFICZNY
DO UCHWAŁY NR XLV/253 /2010
RADY MIEJSKIEJ W KOŁACZYCACH
Z DNIA 23.02.2010 r.

W SPRAWIE ODSTĄPIENIA OD SPORZĄDZENIA MIEJSCOWEGO PLANU
ZAGOSPODAROWANIA PRZESTRZENNEGO DLA TERENU GÓRNICZEGO POD
NAZWĄ:
„KŁODAWA 5”

W MIEJSCOWOŚCI KOŁACZYCE DLA GMINY KOŁACZYCE.

SKALA 1:10000
ORIENTACJA



ORIENTACYJNA GRANICA OBSZARU GÓRNICZEGO OBJĘTEGO
UCHWAŁĄ W SPRAWIE ODSTĄPIENIA OD SPORZĄDZENIA MIEJSCOWEGO
PLANU ZAGOSPODAROWANIA PRZESTRZENNEGO TERENU GÓRNICZEGO
POD NAZWĄ „KŁODAWA 5” W MIEJSCOWOŚCI KOŁACZYCE - DLA GMINY
KOŁACZYCE.

PRZEWODNICZĄCY RADY

Stanisław Dunaj
Stanisław Dunaj