

**RADA MIEJSKA  
W KOŁACZYCACH**

ul. Rynek 1, 38-213 Kołaczyce

**Uchwała Nr LIII/305/2010  
Rady Miejskiej w Kołaczycach  
z dnia 27 sierpnia 2010 r.**

**w sprawie przystąpienia do sporządzenia zmiany miejscowego planu zagospodarowania  
przestrzennego terenu trasy linii elektroenergetycznej 400kV Tarnów – Krosno w Gminie  
Kołaczyce**

Na podstawie art. 18 ust. 2 pkt 15 ustawy z dnia 8 marca 1990 r. o samorządzie gminnym (Dz. U. z 2001 r. Nr 142, poz. 1591 z późn. zm.) i art. 14, art. 27 ustawy z dnia 27 marca 2003 r. o planowaniu i zagospodarowaniu przestrzennym (Dz. U. Nr 80, poz. 717 z późn. zm.) na wniosek Burmistrza Kołaczyc, po stwierdzeniu wykonania zadań i czynności poprzedzających podjęcie uchwały określonych w art. 14 ust. 5 ustawy z dnia 27 marca 2003 r. o planowaniu i zagospodarowaniu przestrzennym Rada Miejska w Kołaczycach uchwała, co następuje:

§ 1

Przystępuje się do sporządzenia zmiany miejscowego planu zagospodarowania przestrzennego trasy linii elektroenergetycznej 400 kV relacji Tarnów – Krosno w Gminie Kołaczyce, uchwalonego Uchwałą Nr XXIII/135/2000 Rady Gminy w Kołaczycach z dnia 27.06.2000r. opublikowanego w Dzienniku Urzędowym Województwa Podkarpackiego z dnia 29.09.2000 Nr 59, poz. 694.

§ 2

1. Przedmiotem zmiany miejscowego planu zagospodarowania przestrzennego jest dopuszczenie realizacji infrastruktury technicznej nie związanej z linią 400 kV, w tym planowanego gazociągu przesyłowego wysokoprężnego DN 700.
2. Obszar objęty zmianą planu oznaczony jest na załącznikach graficznych nr 1 ÷ 7 do niniejszej uchwały.

§ 3

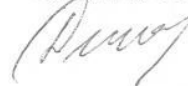
Wykonanie uchwały powierza się Burmistrzowi Kołaczyc.

§ 4

Uchwała wchodzi w życie z dniem podjęcia.

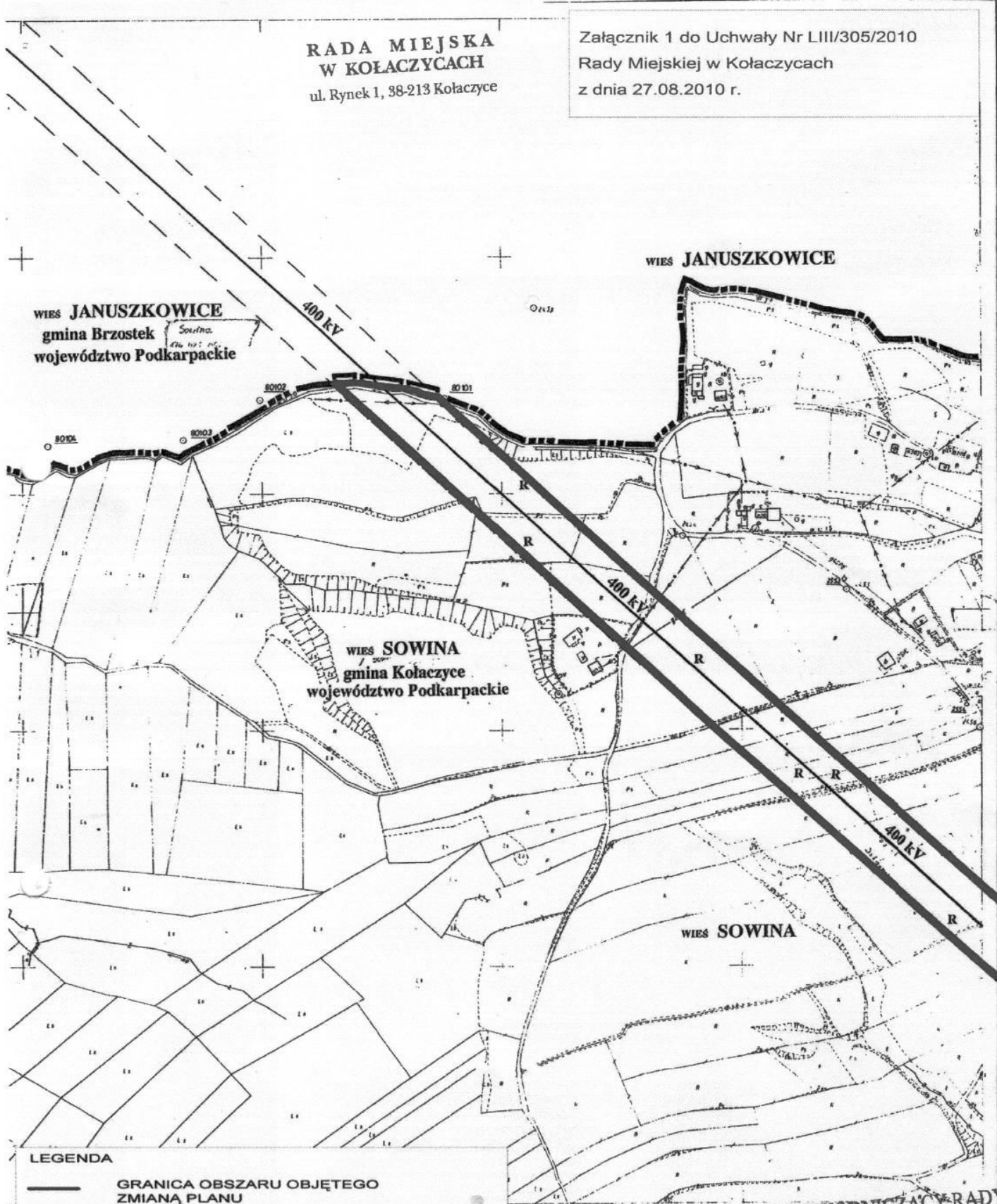
**PRZEWODNICZĄCY RADY**

*Stanisław Dunaj*



**RADA MIEJSKA  
W KOŁACZYCACH**  
ul. Rynek 1, 38-213 Kołaczyce

Załącznik 1 do Uchwały Nr LIII/305/2010  
Rady Miejskiej w Kołaczycach  
z dnia 27.08.2010 r.



**LEGENDA**

**GRANICA OBSZARU OBJĘTEGO  
ZMIANĄ PLANU**

**PRZEWODNICZĄCY RADY**

Układ arkusza  
1:50 000  
RYS. NR 1

**OWIECJANE PRZEDSIĘBIORSTWO GEO-KARTOGRAF W RZECZOWIE**  
Stanisław Łabos  
techn. geod. i kartogr.  
Kierownik robót  
Kierownik Prac. Kom.  
Mierzenia i Planowania  
Jadwiga Tłuszcz  
Inżynier  
Szef Pracowni  
2-ca Naczelnej Inżyniera  
data

**STAROSTA JASIELSKI**  
POWATOWY OŚRODEK DOKUMENTACJI GEODEZYJNEJ  
(KARTOGRAFICZNY)  
Pobledza się zgodność niniejszej mapy  
z oryginałem przylatym do państwowego  
zasobu geodezyjnego i kartograficznego  
w dniu 27.08.2010 r. pod nr  
Jas2010-01  
Jas2010-01  
data

*Stanisław Dunaj*  
*Przewodniczący Rady*

POTWIERDZENIE UZ

MIEJSCOWY PLAN  
ZAGOSPODAROWANIA PRZESTRZENNEGO  
TERENU TRASY LINII ELEKTROENERGETYCZNEJ 400kV  
TARNÓW - KROSNO W GMINIE KOŁACZYCE  
WOJEWÓDZTWO PODKARPACIE

RYSUNEK PLANU ZAŁĄCZNIK NR 1  
SKALA 1:2000  
INTEGRALNĄ CZĘŚĆ Z RYSUNKIEM STANOWIĄ  
USTALENIA PLANU ZAWARTE W UCHWALE

WIEŚ JANUSZKOWICE  
gmina Brzostek  
województwo Podkarpackie

PLAN ZOSTAŁ UCHWALONY  
UCHWAŁĄ Nr XXIII/ 135 /2000  
RADY GMINY W KOŁACZYCACH  
z dnia 27 czerwca 2000r.

RADA GMINY  
KOŁACZYCE

PRZEWODNICZĄCY  
Rady Gminy Kołaczyce  
Władysław Jędrzejak

WIEŚ SOWINA  
gmina Kołaczyce  
województwo Podkarpackie

LEGENDA

— GRANICA OBSZARU OBJĘTEGO  
ZMIANĄ PLANU

174.422.01

RYS. NR 2

Województwo : Krosno  
Gmina : Kołaczyce

Mapa zasadnicza 1:2000

1. Osz. w układzie państwowym 1955 r. poligonizacja III i III W.  
OPGK - Rzeszów 1977r.  
2. Pomiar szczegółów metodą anagrometryczną z pomiarów szczegółowych oraz  
pomiar bezpośredni metodą bezprzewodną - OPGK - Rzeszów 1977 r.  
wz. stanu istniejącego w terenie na 20.09.1977 r.

Układ arkuszy

174.422.01  
174.422.01

Ń:

**RADA MIEJSKA  
W KOŁACZYCACH**

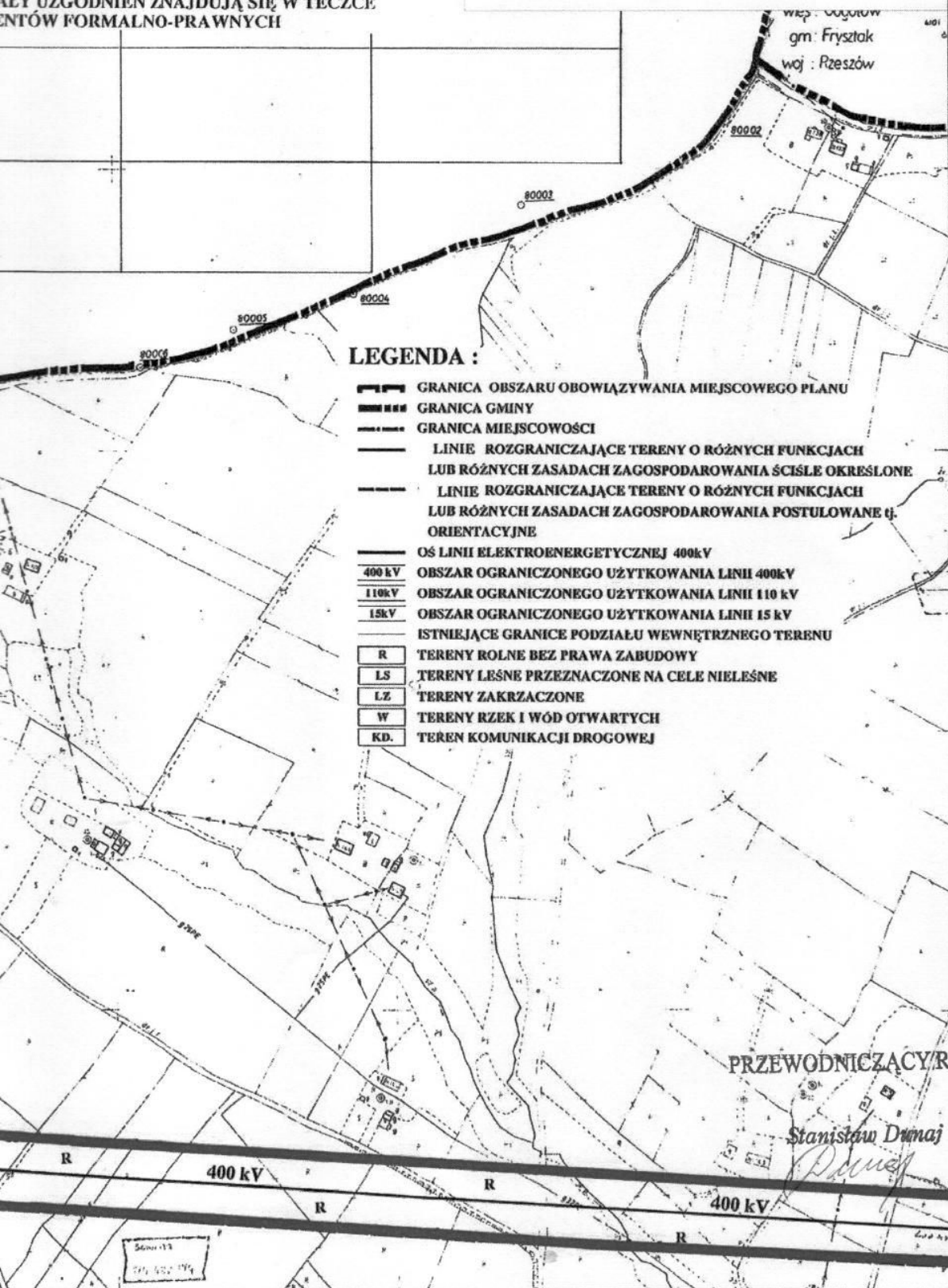
ul. Rynek 1, 38-213 Kołaczyce

Załącznik 2 do Uchwały Nr LIII/305/2010

Rady Miejskiej w Kołaczycach

z dnia 27.08.2010 r.

ALY UZGODNIENIŃ ZNAJDUJĄ SIĘ W TECZCE  
ENTÓW FORMALNO-PRAWNYCH



**LEGENDA :**

- GRANICA OBSZARU OBOWIĄZYWANIA MIEJSCOWEGO PLANU
- GRANICA GMINY
- GRANICA MIEJSCOWOŚCI
- LINIE ROZGRANICZAJĄCE TERENY O RÓŻNYCH FUNKCJACH LUB RÓŻNYCH ZASADACH ZAGOSPODAROWANIA ŚCIŚLE OKREŚLONE
- LINIE ROZGRANICZAJĄCE TERENY O RÓŻNYCH FUNKCJACH LUB RÓŻNYCH ZASADACH ZAGOSPODAROWANIA POSTULOWANE tj. ORIENTACYJNE
- OŚ LINII ELEKTROENERGETYCZNEJ 400kV
- 400 kV OBSZAR OGRANICZONEGO UŻYTKOWANIA LINII 400kV
- 110kV OBSZAR OGRANICZONEGO UŻYTKOWANIA LINII 110 kV
- 15kV OBSZAR OGRANICZONEGO UŻYTKOWANIA LINII 15 kV
- ISTNIEJĄCE GRANICE PODZIAŁU WEWNĘTRZNEGO TERENU
- R TERENY ROLNE BEZ PRAWA ZABUDOWY
- LS TERENY LEŚNE PRZEZNACZONE NA CELE NIELEŚNE
- LZ TERENY ZAKRZACZONE
- W TERENY RZEK I WÓD OTWARTYCH
- KD. TEREN KOMUNIKACJI DROGOWEJ

PRZEWODNICZĄCY RADY

Stanisław Dunaś

PRZEDSEBRWA... CED...  
 Kierownik Prac. Kier.  
 J...  
 Inżynier  
 Sław Przewodni

**STAROSTA JASIELSKI**  
 POWIATOWY ŚRODEK ORGANIZACJI GOSPODARSTWA I KARTOGRAFICZNEJ

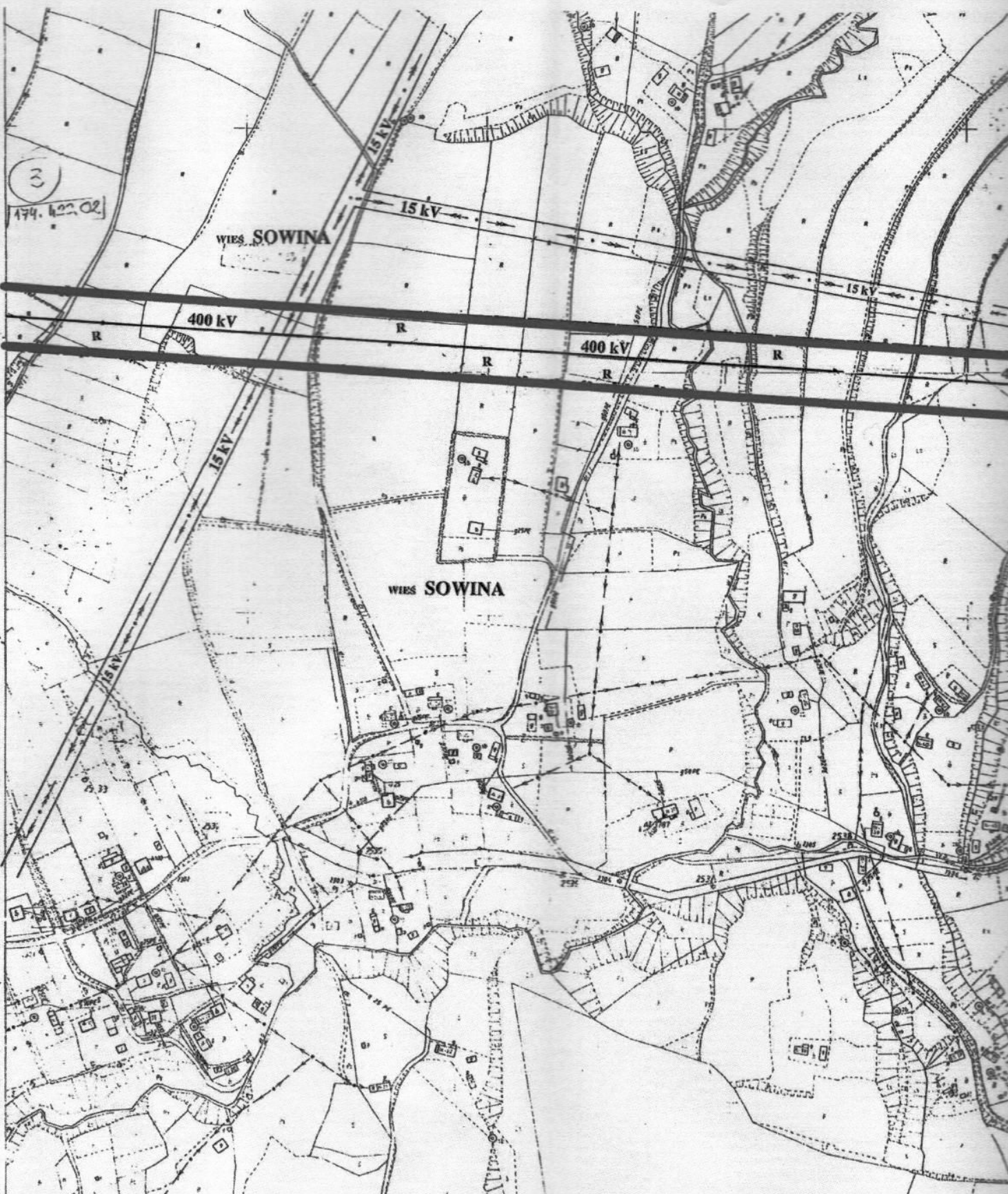
Posiadaca się zgodził udzielić mapy z oryginałem projektu do historycznego zasobu geodezyjnego i kartograficznego w dniu 27.08.2010 r. pod nr 273/4/2010.

Możesz tego nie robić dla celów projektowych.  
 1999-09-01

PROJEKT AKCEPTOWAŁ :

PROJEKT WYKONAŁ :

mgr inż. Andrzej WŁOCHOWSKI  
 nr ewid. inżynierskiej 213/88  
 do projektowania w zawodzie inżyniera geodety



**LEGENDA**  
 — GRANICA OBSZARU OBJĘTEGO ZMIANĄ PLANU

174.422.02  
 174.422.07

RYŚ. NR 3  
 RYŚ. NR 4

Województwo: Krosno  
 Gmina: Kołaczyce

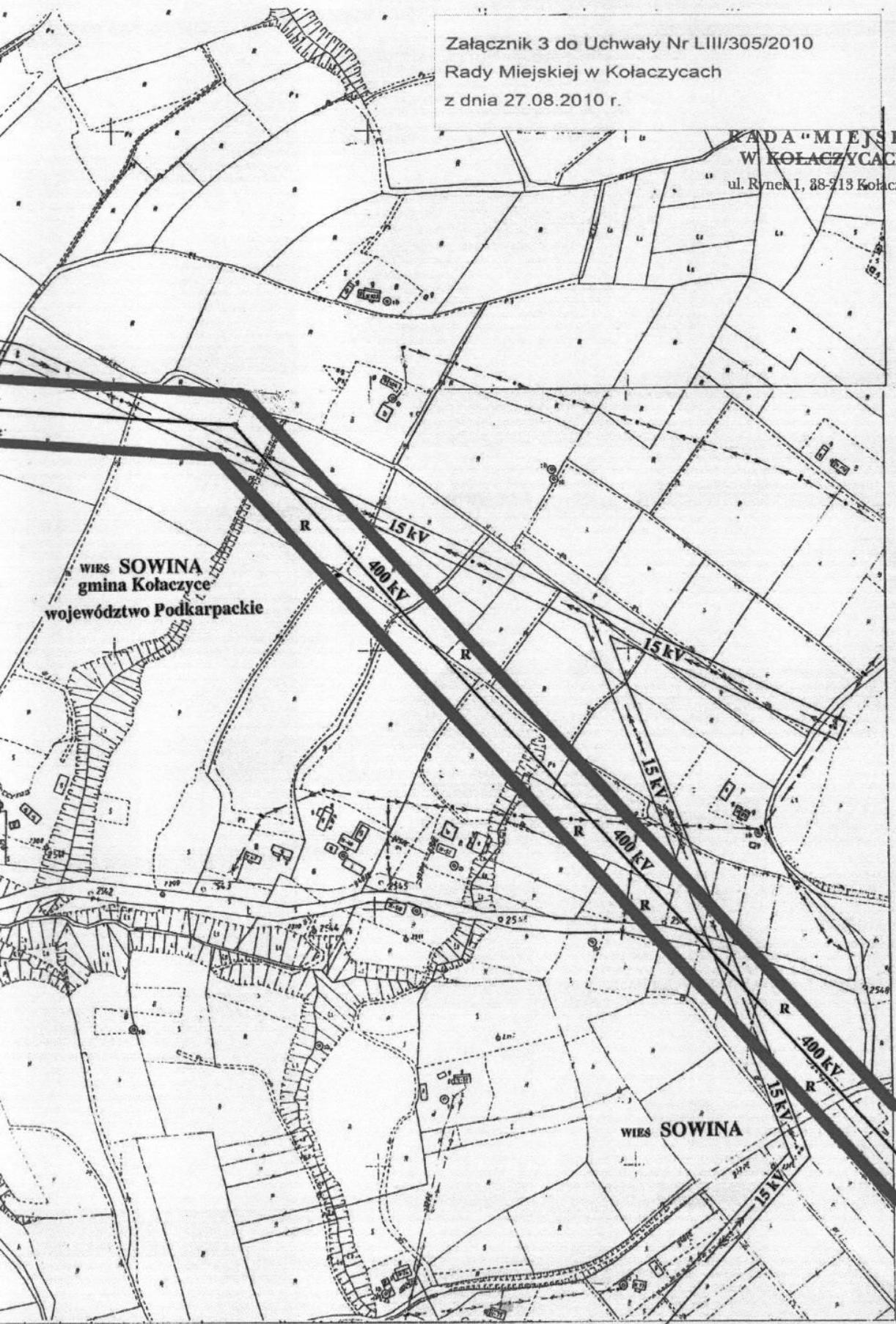
Mapa zasadnicza 1:2000

1. Osnowa: układ państwowy 1965r. poligonizacja II i III kl. OPGK - Rzeszów - 1977r.
2. Pomiar szczegółów metodą autogrametryczną z pomiarem uzupełniającym oraz pomiar bezpośredni metodą biegunową - OPGK - Rzeszów 1977r. w dniu 1 sierpnia 1977r.
3. Mapa siatka kwadratów i osnowa na konkretnym terenie sytuacja pomiarowa



Załącznik 3 do Uchwały Nr LIII/305/2010  
 Rady Miejskiej w Kołaczycach  
 z dnia 27.08.2010 r.

RADA MIEJSKA  
 W KOŁACZYCACH  
 ul. Rynek I, 38-213 Kołaczycze



PRZEWODNICZĄCY RĄBY

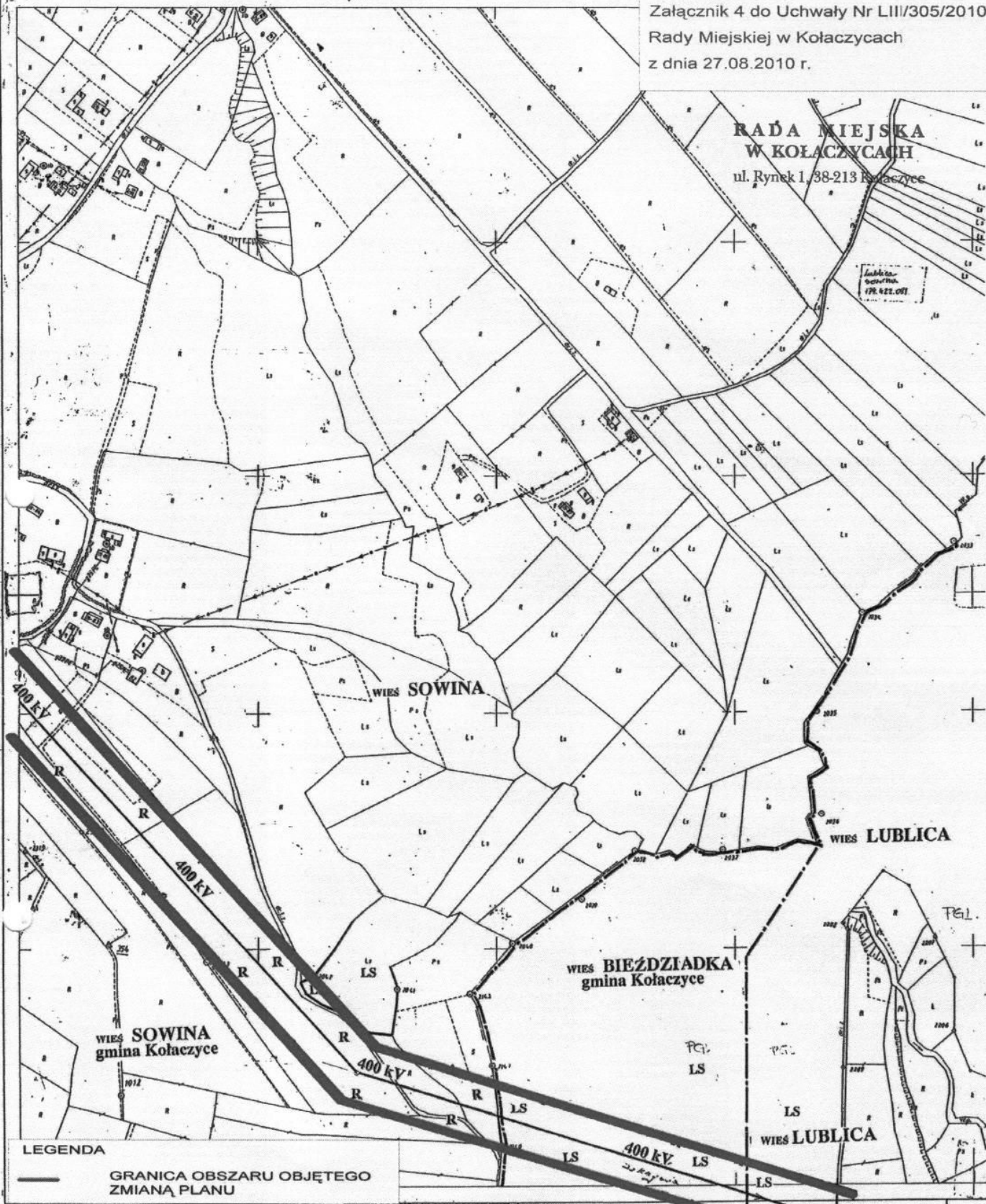
WE PRZEDSIĘBIORSTWO GEO-KARTOGR W RZESZOWIE  
 Instytut Geograficzny  
 ul. Słowackiego 10  
 36-100 Rzeszów  
 tel. 17 341 10 00  
 fax 17 341 10 01  
 e-mail: biuro@geokarto.pl

STAROSTA JASELSKI  
 POWIATOWY OŚRODEK GEODEZYJNO-KARTOGRAFIJNY I KARTOGRAFIJNY  
 ul. Rynek 1, 38-213 Kołaczycze  
 tel. 17 341 10 00  
 fax 17 341 10 01  
 e-mail: biuro@geokarto.pl

Pracownia  
 Stanisław Dunaj  
 Reprodukowana w całości  
 Reprodukacja Kartograficzna  
 GPKN Rzeszów metoda  
 fotokopowania w 1:1  
 rok 10 / 10 czerwca 2010 r.

Załącznik 4 do Uchwały Nr LIII/305/2010  
Rady Miejskiej w Kołaczycach  
z dnia 27.08.2010 r.

**RADA MIEJSKA  
W KOŁACZYCACH**  
ul. Rynek 1, 38-213 Kołaczycy



**LEGENDA**  
— GRANICA OBSZARU OBJĘTEGO ZMIANĄ PLANU

174. 422. 08

RYS. NR 5

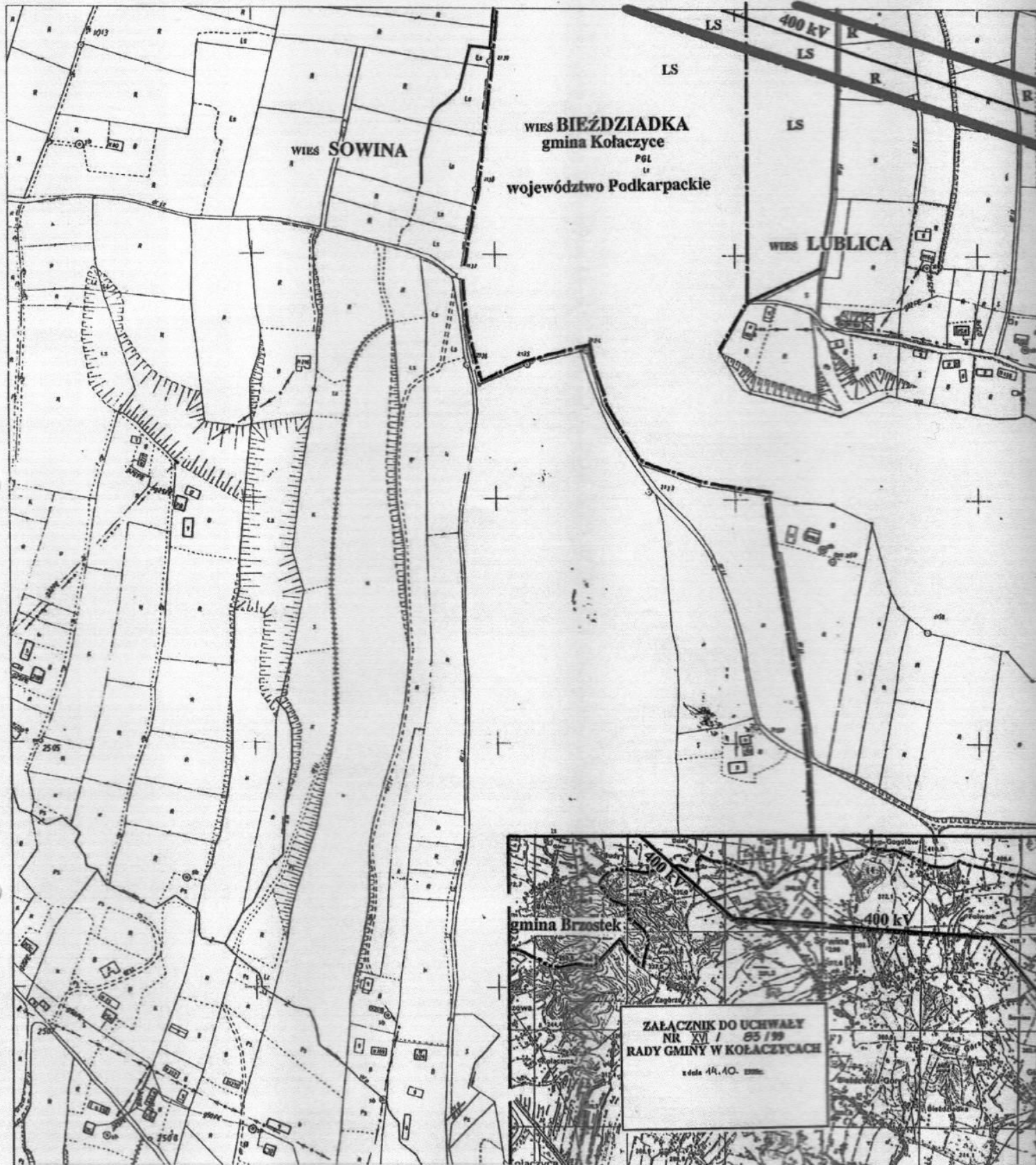
Województwo **Krosno**  
Gmina **Kołaczycy**  
**LUBLICA, SOWINA**

Wpisano do ewidencji w składce  
geodezyjnej...  
Krosno, data 18.02.11r.

Mapa zasadnicza 1:2000

1. Osnowa: układ 65 - poligonizacja techniczna III klasy OP&K - Rzeszów 1974 - 76 r.
2. Pomiar szczegółów: sytuację widoczną opracowano na autografie (topocart) pomiar uzupełniający metodą biegunową wg stanu istniejącego w terenie na podstawie pomiarów terenowych.
3. Mapa: slatka kwadratowa i osnowa na kordynatach polowych UTM (pomiar uzupełniający) nansóńk biegunowy i podziałka transwersalna OP&K - Rzeszów 1974 - 77 r.

Stanisław Dunaj  
*Dunaj*



ZAŁĄCZNIK DO UCHWAŁY  
NR XVI / 85 / 99  
RADY GMINY W KOŁACZCACH  
z dnia 14.10.1999.

LEGENDA

— GRANICA OBSZARU OBJĘTEGO  
ZMIANĄ PLANU

174.422.13

Mapa zasadnicza 1 : 2000

Układ arkuszy

Województwo Krasno  
Gmina Kołaczyce

1. Osnowa : układ 85 - poligonacja techniczna III klasy  
OPGK - Rzeszów 1976 - 78r.
2. Pomiar szczegółów : sytuację widoczną opracowano na autografie (kopie) i pomiar uzupełniający metodą biegunową wg stanu istniejącego w terenie na m-c luty 1977r. OPGK - Rzeszów

174.422.05  
1  
2



Załącznik 5 do Uchwały Nr LIII/305/2010  
 Rady Miejskiej w Kołaczycach  
 z dnia 27.08.2010 r.



PRZEWODNICZĄCY RADY

OSŁĘB. GEODEZYJNO KARTOGRAF. W RZESZOWIE

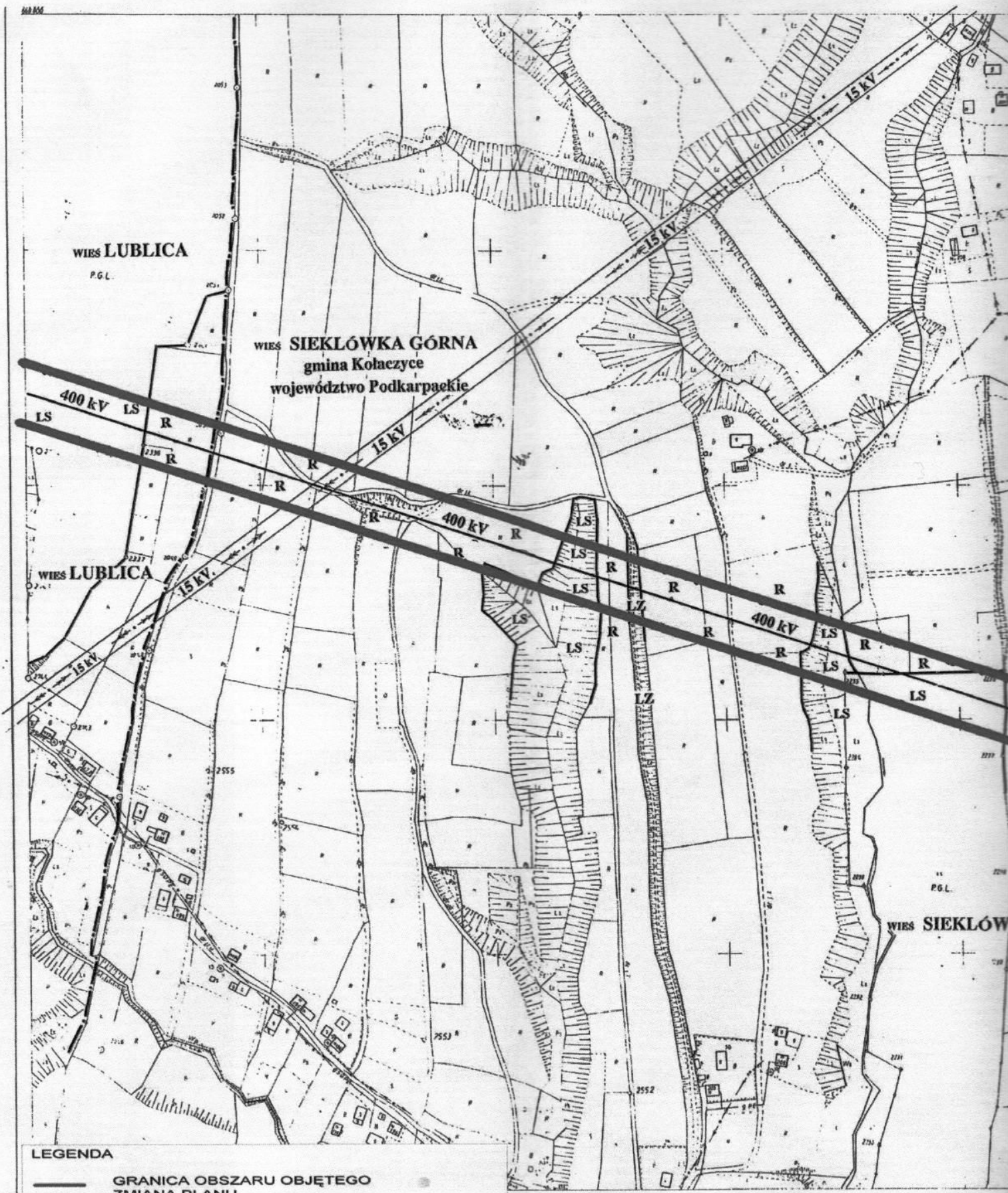
STAROSTA JASIELSKI  
 POWIATOWY OŚRODEK DOKUMENTACJI GEODEZYJNEJ  
 I KARTOGRAFICZNEJ

Podlega ona zgodności niniejszej mapy z oryginałem przyniesionym do państwowego zasobu geodezyjnego i kartograficznego w dniu 20.08.2010 r. (protokół) pod nr 2010/107/2010. Wskazuje mapę na dzień 15.08.2010 r. dla celów projektowych.

*Stanisław Dunaj*  
 Stanisław Dunaj  
 1977 r.  
 Wykonawca w zakresie  
 Reprodukcyjno Kartograficzne

2 Pomiar: s.t.ogółow. wg stanu istniejącego w terenie na m-c sierpień 1977 r.

data  
 roboty  
 Kier. Prac. Rem.  
 Nazwisko Inżynier

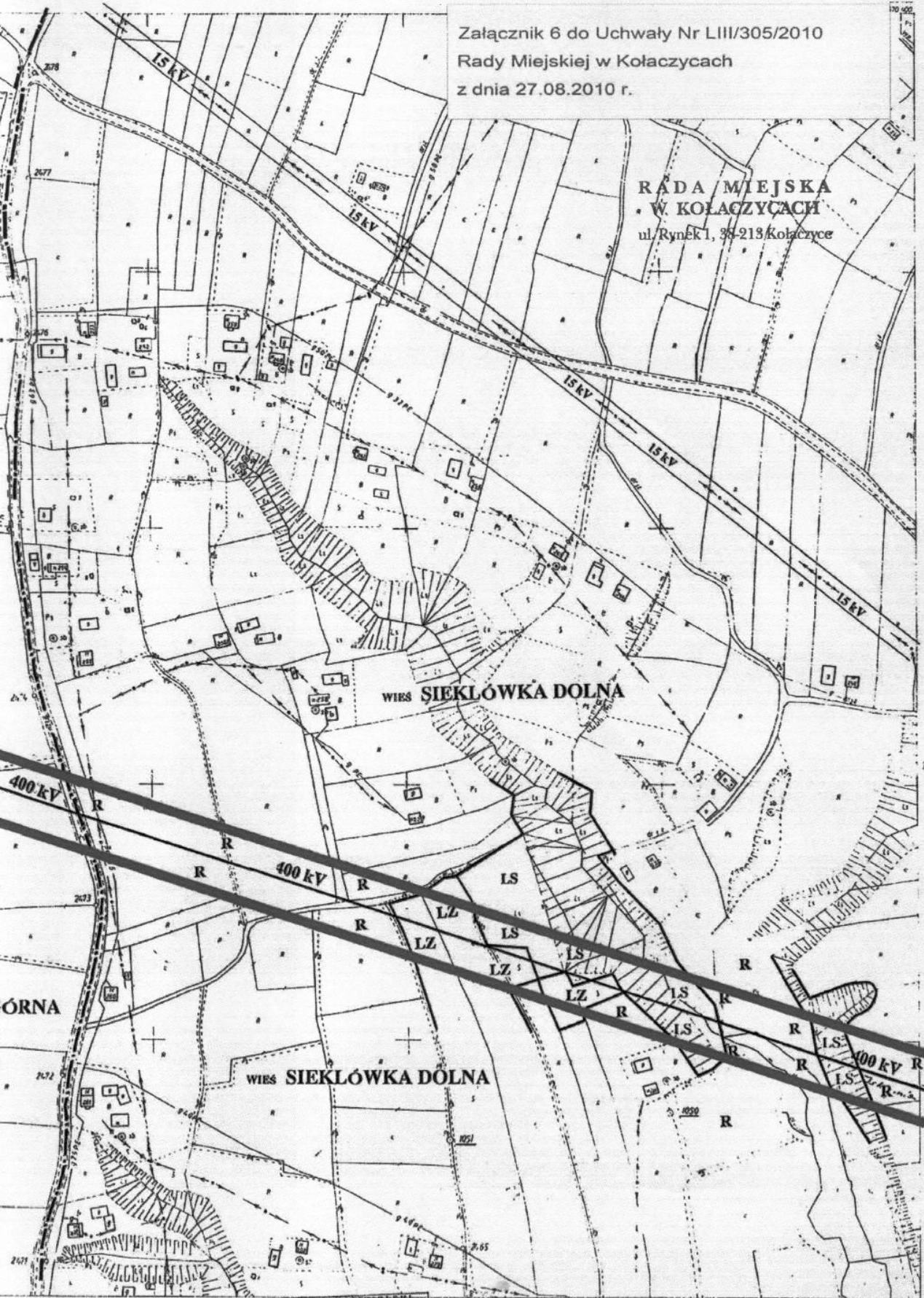


**LEGENDA**  
 — GRANICA OBSZARU OBJĘTEGO ZMIANĄ PLANU

174. 422. 14	nr ewid. 274/9/3/77	Mapa zasadnicza 1:2000
RYS. NR 7	Województwo Krosno Gmina Kołaczyce	<ol style="list-style-type: none"> <li>1. Czynno uklad CS. porównania techniczna 1:4 19. PGK z dnia 1974. 76.</li> <li>2. Pomiar skrajnie w celu wyznaczenia granicy terenów objętych zmianą planu w terenie na 11.07.1977. PGK Rzeszów.</li> <li>3. Mapa skrajnie w celu wyznaczenia granicy terenów objętych zmianą planu w terenie na 11.07.1977. PGK Rzeszów.</li> </ol>

Załącznik 6 do Uchwały Nr LIII/305/2010  
 Rady Miejskiej w Kołaczycach  
 z dnia 27.08.2010 r.

**RADA MIEJSKA**  
**W KOŁACZYCACH**  
 ul. Rynek 1, 38-213 Kołaczycy



ÓRNA

WIEŚ SIEKLÓWKA DOLNA

PRZEWODNICZĄCY RADY

**STAROSTA JASIELSKI**  
 PRZEWODNICZĄCY RADY  
 Powołana się zgodność z art. 10 § 1 pkt 1 ustawy z dnia 14 czerwca 1960 r. o trybie postępowania w sprawach administracyjnych w celu wyrażenia zgody na wydanie decyzji o zmianie sposobu użytkowania terenów przeznaczonych do zabudowy mieszkaniowej w miejscowości Sieklówka Dolna, gmina Kołaczycy, powiat Jasielski, woj. świętokrzyskie.

Stanisław Dunaj

*Stanisław Dunaj*

Kierownik rzeki, Kierownik P.W. Kanał  
 \*Pracownik Kierownik, Kierownik Kierownik

mgr inż. Józef Góral

Załącznik 7 do Uchwały Nr LIII/305/2010  
Rady Miejskiej w Kołaczycach  
z dnia 27.08.2010 r.

**RADA MIEJSKA  
W KOŁACZYCACH**  
ul. Rynek 1, 38-213 Kołaczyce

**WIEŚ LUBLA**  
gmina Frysiak  
województwo Podkarpackie

**WIEŚ SIEKLÓWKA DOLNA**  
gmina Kołaczyce  
województwo Podkarpackie

**WIEŚ SIEKLÓWKA DOLNA**

**WIEŚ SIEKLÓWKA DOLNA**

**LEGENDA**

— GRANICA OBSZARU OBJĘTEGO  
ZMIANĄ PLANU

174. 422. 15.  
174. 422. 20.

RYS. NR 8

RYS. NR 9

nr ewid. 274/9/3177

Województwo Krosno  
Gmina Kołaczyce

**SIEKLÓWKA DOLNA**

Mapa zasadnicza 1:2000

1. Osnowa: układ 65 - poligonizacja techniczna III klasy  
OPGK - Rzeszów 1974-76 r.
2. Pomiar szczegółów: sytuację widoczną opracowano na autografie (topocart)  
pomiar uzupełniający metodą biegunową  
wg. stanu istniejącego w terenie na m-c
3. Mapa: siatka kwadratowa i osnowa na koordynatach, pomiar uzupełniający  
nanośnik biegunowy i podziałka transversalna  
OPGK - Rzeszów 1976-77 r.

**PRZEWODNICZĄCY RADY**

*[Signature]*

**RADA MIEJSKA  
W KOŁACZYCACH**  
ul. Rynek 1, 38-213 Kołaczyce

## UZASADNIENIE

Z uwagi na:

- 1) złożony wniosek Inwestora ws. wprowadzenia inwestycji planowanego gazociągu przesyłowego wysokoprężnego DN700 relacji Pogórska Wola – Strachocina do opracowań planistycznych,
- 2) ponadlokalne i strategiczne znaczenie tej inwestycji

dla realizacji tego zamierzenia niezbędnym jest sporządzenie projektu zmiany miejscowego planu zagospodarowania przestrzennego trasy linii elektroenergetycznej 400 kV Tarnów – Krosno w Gminie Kołaczyce w granicach jego opracowania – granice wskazane na załącznikach graficznych.

Zmiana taka jest niezbędna również dla realizacji przez Gminę wszelkiej infrastruktury technicznej przebiegającej przez obszar objęty ww. planem miejscowym. Obecne zapisy planu nie dopuszczają realizacji infrastruktury technicznej poza linią elektroenergetyczną 400 kV oraz innymi liniami elektroenergetycznymi istniejącymi w chwili uchwalenia planu.

Zgodnie z przepisem art. 14 ust.5 ustawy z dnia 27 marca 2003r. o planowaniu i zagospodarowaniu przestrzennym /Dz.U. Nr 80, poz. 717 z późn. zm./ została wykonana analiza dotycząca zasadności przystąpienia do sporządzenia zmiany planu miejscowego, potwierdzająca tę zasadność.

W oparciu o powyższe został ustalony niezbędny zakres prac planistycznych.

PRZEWODNICZĄCY RADY

*Stanisław Dunaj*  
