

**RADA MIEJSKA  
W KOŁACZYCACH**  
ul. Rynek 1, 38-213 Kołaczyce

**Uchwała Nr LIII/306/2010  
Rady Miejskiej w Kołaczycach  
z dnia 27 sierpnia 2010 r.**

**w sprawie przystąpienia do sporządzenia miejscowego planu zagospodarowania  
przestrzennego Gminy Kołaczyce w miejscowościach Sowina, Lublica, Bieździadka, Sieklówka  
Górna, Sieklówka Dolna**

Na podstawie art. 18 ust. 2 pkt 15 ustawy z dnia 8 marca 1990 r. o samorządzie gminnym (Dz. U. z 2001 r. Nr 142, poz. 1591 z późn. zm.) i art. 14 ust. 1, 2 i 3 ustawy z dnia 27 marca 2003 r. o planowaniu i zagospodarowaniu przestrzennym (Dz. U. Nr 80, poz. 717 z późn. zm.) na wniosek Burmistrza Kołaczyc, po stwierdzeniu wykonania zadań i czynności poprzedzających podjęcie uchwały określonych w art. 14 ust. 5 ustawy z dnia 27 marca 2003 r. o planowaniu i zagospodarowaniu przestrzennym Rada Miejska w Kołaczycach uchwala, co następuje:

§ 1

Przystępuje się do sporządzenia miejscowego planu zagospodarowania przestrzennego Gminy Kołaczyce w miejscowościach Sowina, Lublica, Bieździadka, Sieklówka Górna, Sieklówka Dolna.

§ 2

1. Przedmiotem sporządzenia miejscowego planu zagospodarowania przestrzennego będzie wprowadzenie terenu pod inwestycję planowanego gazociągu przesyłowego wysokoprężnego DN 700 oraz przeznaczenie części terenów pod zabudowę mieszkaniową i usługi.
2. Obszar objęty sporządzeniem planu oznaczony jest na załącznikach graficznych nr 1 ÷ 5 do niniejszej uchwały.

§ 3

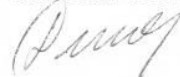
Wykonanie uchwały powierza się Burmistrzowi Kołaczyc.

§ 4

Uchwała wchodzi w życie z dniem podjęcia.

PRZEWODNICZĄCY RADY

*Stanisław Dunaj*





**RADA MIEJSKA  
W KOŁACZYCACH**  
ul. Rynek 1, 38-213 Kołaczyce

Załącznik 1 do Uchwały Nr LIII/306/2010  
Rady Miejskiej w Kołaczycach  
z dnia 27.08.2010 r.



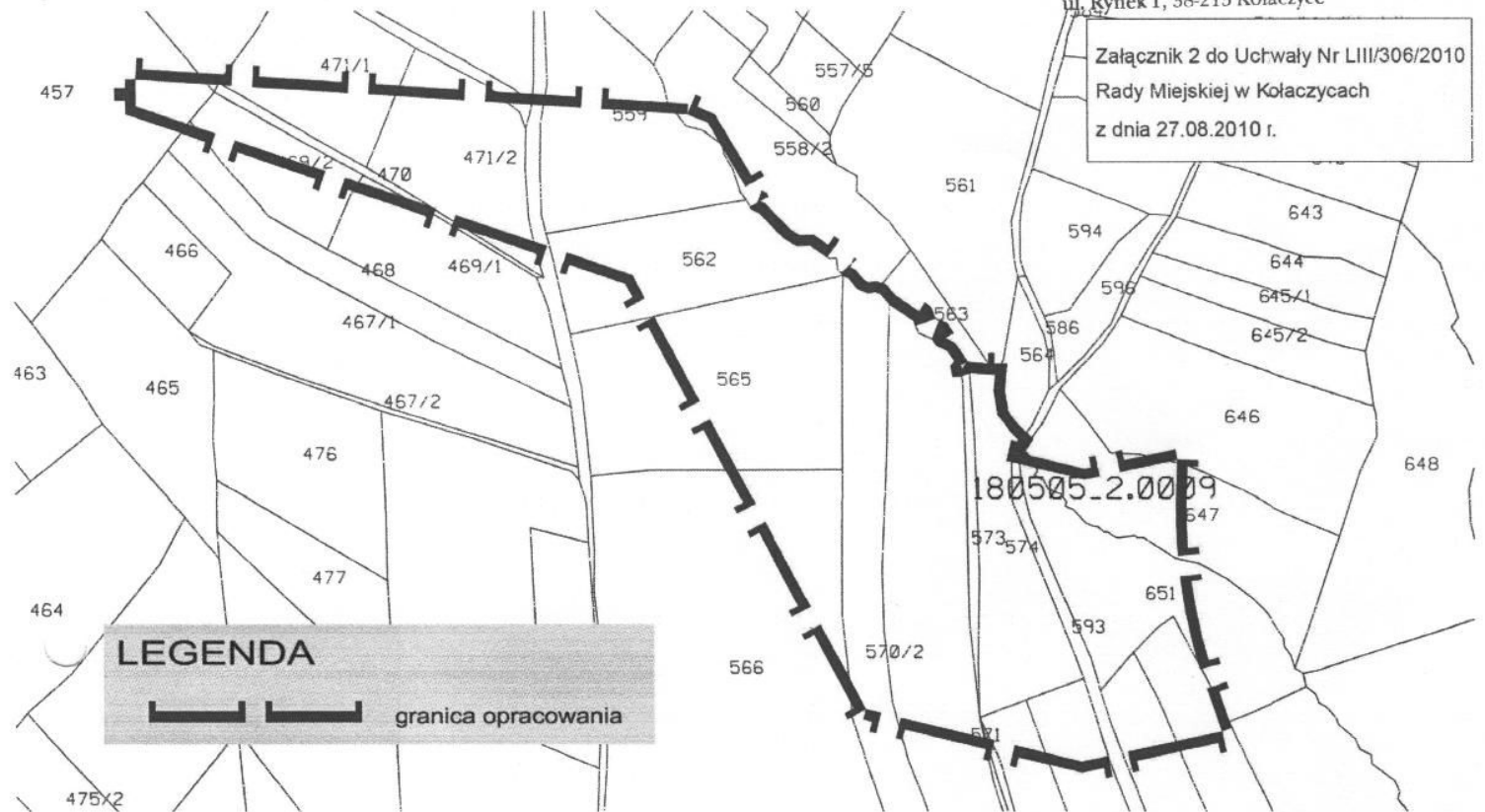
PRZEWODNICZĄCY RADY

*Stanisław Dunaj*  
*Dunaj*


**RADA MIEJSKA  
W KOŁACZYCACH**

ul. Rynek 1, 38-213 Kołaczyce

Załącznik 2 do Uchwały Nr LIII/306/2010  
Rady Miejskiej w Kołaczycach  
z dnia 27.08.2010 r.

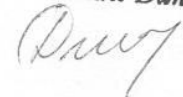


**LEGENDA**

 granica opracowania

PRZEWODNICZĄCY RADY

Stanisław Dunaj





**LEGENDA**  
grania opiszowana  
granicz administracyjna Gminy Kobylarny

200m

**RADA MIEJSKA  
W KOŁACZYCACH**

ul. Rynek 1, 38-213 Kołaczyce

Załącznik 3 do Uchwały Nr LIII/306/2010  
Rady Miejskiej w Kołaczycach  
z dnia 27.08.2010 r.



PRZEWODNICZĄCY RADY

*Stanisław Dunaj*







**RADA MIEJSKA  
W KOŁACZYCACH**  
ul. Rynek 1, 38-213 Kołaczyce

## **UZASADNIENIE**

Z uwagi na złożony wniosek Inwestora ws. wprowadzenia inwestycji planowanego gazociągu przesyłowego wysokoprężnego dn700 relacji Pogórska Wola – Strachocina do opracowań planistycznych oraz ponadlokalne i strategiczne znaczenie tej inwestycji niezbędnym jest dla realizacji tego zamierzenia sporządzenie projektu miejscowego planu zagospodarowania przestrzennego Gminy Kołaczyce w miejscowościach Sowina, Bieżdziadka, Lublica, Sieklówka Górna, Sieklówka Dolna w granicach wskazanych na załączniku graficznym.

Zgodnie z przepisem art. 14 ust.5 ustawy z dnia 27 marca 2003r. o planowaniu i zagospodarowaniu przestrzennym /Dz.U. Nr 80, poz. 717 z późn.zm./ została wykonana analiza dotyczącą zasadności przystąpienia do sporządzenia planu miejscowego, potwierdzająca tę zasadność.

W oparciu o powyższe został ustalony niezbędny zakres prac planistycznych.

**PRZEWODNICZĄCY RADY**

*Stanisław Dunaj*  
